






**Situace archivních vrtů  
v katastrální mapě, lokalita Děčín  
KOVOŠROT GROUP, a.s.  
měřítko 1:1000**

**LEGENDA:**

-  **PJ-201** - archivní sanační a monitorovací vrtý (Kněžek J., Kulič V., 1990)
-  **HJ, HV** - hydrogeologické vrtý (AAR Malec J., 2010)
-  **SPV-1** - provizorně vstrojené sondy (AAR Malec J., 2010)
-  **ST** - stávající vrtaná studna
-  - hranice areálu